GÖLCÜK

G23-c-02-c

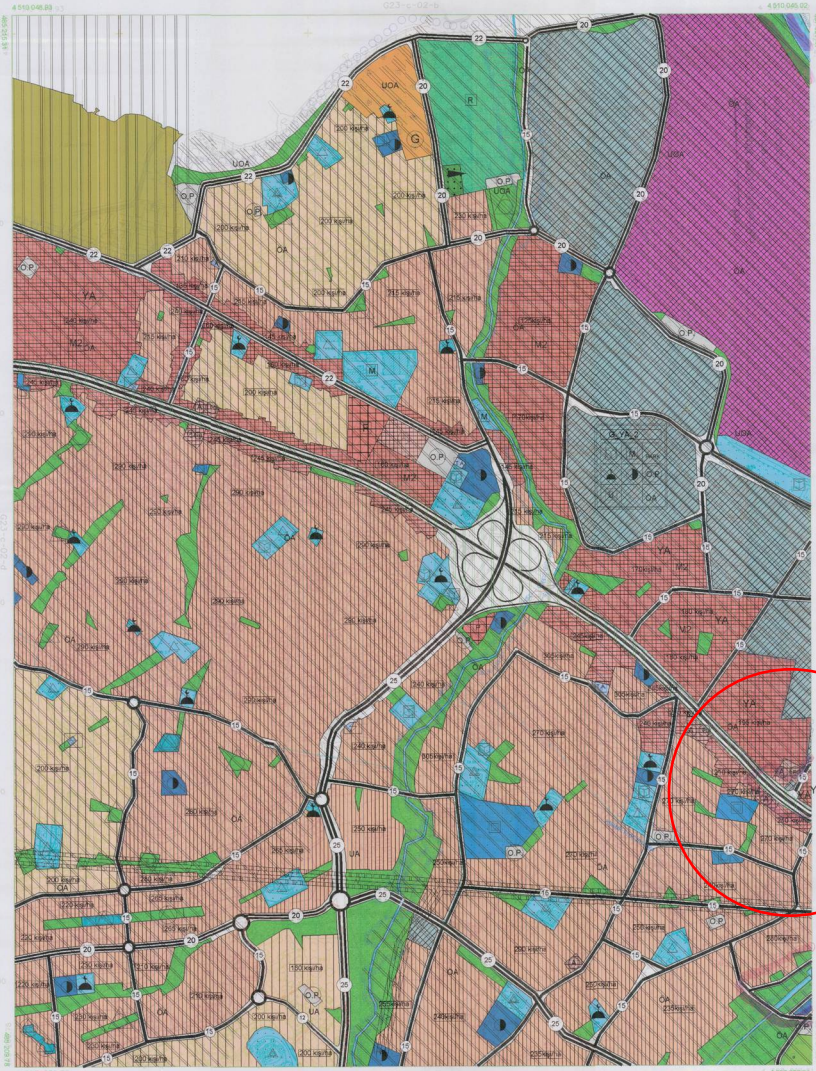

1/5000

G23-c-02-c-3-b

Kocaeli Büyükşehir Belediyesi tarafından Fotogrametrik yöntemle yapılmıştır. Kocaeli İline ait 1/1000 ölçekli sayısal Halhazır Harita 3194 sayılı İmar Kanunun 7'ia maddesine göre incelendi ve onandı.

09-09-2011

Başkan adına
GÖKMEN MENGÜÇ
İmar ve Şehircilik Daire Başkanı

GÖLCÜK İLÇESİ (İhsaniye Belde) G23-c-02-c-3-b

KOCAELİ

1/1000

PROJE YÖNETİCİSİ
ALTAN ÇETİNKAYA
Harita Mühendisi

Koordinatlar ve pafta bölümlemesi en son güncellenmiş TUTGA'ya bağlı 2005.0 epoğunda, GRS80 elipsoidi ve Transversal Mercator (TM) izdüşümünde düzenlenmiştir.

Mayıs 2010 tarihinde çekilen renkli hava fotoğraflarından üretilmiştir.Yapılar saçak çizgileriyle gösterilmiştir.

Yüklenici Firma : KUTLUBEY HARİTA A.Ş.
ÇETİNKAYA İMAR A.Ş.
(Ortak Girişim)

Harita Mühendisi	SELİM SAYDAN
Harita Mühendisi	DİLEK AYDIN
Harita Yüksek Mühendisi	EŞREF AKIŞ
Harita Yüksek Mühendisi	HAKAN İLHAN

KONTROL

HALHAZIR HARİTA ŞEFİ
İSMAİL BEYREK
Harita Mühendisi

PROJE YÖNETİCİSİ
HARİTA ŞUBE MÜDÜRÜ V.
SERKAN ÖRÜR
Harita Yüksek Mühendisi

G23-c-02-c-3-c

Kocaeli Büyükşehir Belediyesi tarafından Fotogrametrik yöntemle yapılmıştır. Kocaeli iline ait 1/1000 ölçekli sayısal Haliha
Harita 3194 sayılı İmar Kanunun 7/a maddesine göre incelendi ve onandı.

09 - 09 - 2011

T.C.

Başkan Adına
GÖKHAN MENGÜÇ
İmar ve Şehircilik Dairesi Başkanı

GÖLCÜK İLÇESİ (İhsaniye Beldesi) G23-c-02-c-3-c

KOCAELİ

Koordinatlar ve pafta bölümlemesi en son güncellenmiş TUTGA'ya bağlı 2005.0 epoğundu, GRS80 elipsoidi ve Transversal Mercator (TM) izdüşümünde düzenlenmiştir.

Mayıs 2010 tarihinde çekilen renkli hava fotoğraflarından üretilmiştir.Yapılar saçak çizgileriyle gösterilmiştir.

Yüklenici Firma : KUTLUBEY HARİTA A.Ş.
ÇETİNKAYA İMAR A.Ş.
(Ortak Girişimi)

PROJE YÖNETİCİSİ
ALTAN ÇETİNKAYA
Harita Mühendisi

KONTROL

Harita Mühendisi	SELİM SAYDAN	
Harita Mühendisi	DİLEK AYDIN	
Harita Yüksek Mühendisi	EŞREF AKIŞ	
Harita Yüksek Mühendisi	HAKAN İLHAN	

HALİHAZIR HARİTA ŞEFİ
İSMAİL SEYREK
Harita Mühendisi

PROJE YÖNETİCİSİ
HARİTA ŞUBE MÜDÜRÜ V.
SERKAN ÖKÜR
Harita Yüksek Mühendisi

GÖLCÜK

G23-c-03-d

MARMARA DENZİ
MARMARA DENZİ
UÇA
OA
OA
O

BAŞİSKELE

KOCAELİ
G23-c-03-d

G23-c-03-d

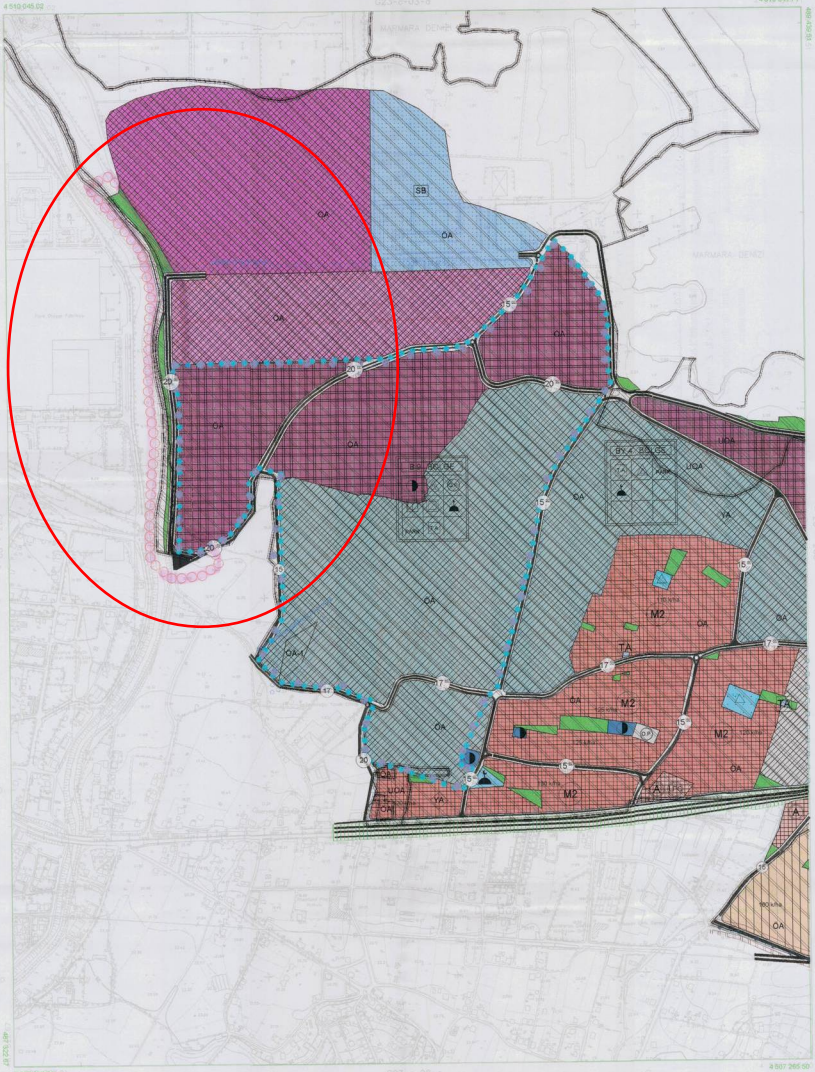

1/5000

G23-c-03-d-1-a

Kocaeli Büyükşehir Belediyesi tarafından Fotogrametrik yöntemle yaptırılan Kocaeli iline ait 1/1000 ölçeki sayısal Haltıhazır Harita 3194 sayılı İmar Kanunun 7/a maddesine göre incelendi ve onandı.

08 - 09 - 2011

T.C.

Başkan Adına
GÖKMEN MENGÜÇ
İmar ve Şehircilik Daire Başkanı

BAŞİSKELE İLÇESİ (Yeniköy Beldesi) G23-c-03-d-1-a

KOCAELİ

1/1000

Koordinatlar ve pafta bölümlemesi en son güncellenmiş TUTGA'ya bağlı 2005.0 epoçunda, GRS80 elipsoidi ve Transversal Mercator (TM) izdüşümünde düzenlenmiştir.

Temmuz 2010 tarihinde çekilen renkli hava fotoğraflarından üretilmiştir.Yapılar saçak çizgileriyle gösterilmiştir.

Yüklenici Firma : KUTLUBEY HARİTA A.Ş.
ÇETİNKAYA İMAR A.Ş.
(Ortak Girişimi)

PROJE YÖNETİCİSİ

ALTAN ÇETİNKAYA
Harita Mühendisi

KONTROL

Harita Mühendisi	SELİM SAYDAN	
Harita Mühendisi	DİLEK AYDIN	
Harita Yüksek Mühendisi	EŞREF AKIŞ	
Harita Yüksek Mühendisi	HAKAN İLHAN	

HALİHAZIR HARİTA ŞEFİ
İSMAİL BEYREK
Harita Mühendisi

PROJE YÖNETİCİSİ

HARİTA ŞUBE MÜDÜRÜ V.
BERKAY ÇELİR
Harita Yüksek Mühendisi

BASISKELE ILÇESI (Yenikoy Beldesi)

KOCAELI

G23-c-03-d-1-a

G23-c-03-a-4-d

487 327,41 — 487 825,44

4 510 000

4 509 900

4 509 800

4 509 700

4 509 600

4 509 500

4 509 400

4 509 300,91

487 326,23 — 487 824,38

G23-c-03-d-1-a

SAN.E:0.80

Hmax :Serbest

a

10

1/1000

Koccaeli Büyükşehir Belediyesi tarafından Fotogrametrik yöntemle yaptırılan Kocaeli iline ait 1/1000 ölçekli sayısal Halihazır Harita 3194 sayılı İmar Kanunun 7/a maddesine göre incelenmiş ve onanmıştır.

Başkan Adına
GÖKMEN MENGÜÇ
İmar ve Şehircilik Birimi Başkanı

BASISKELE ILÇESI (Yenikoy Beldesi) G23-c-03-d-1-a

KOCAELI

Koordinatlar ve pafta köşelerinin en son güncellen TUTGA'ya göre 2005.0 epoğunda, GRS80 elipsoidi ve Transversal Mercator (TM) izdüşümünde düzenlenmiştir.

Temmuz 2010 tarihinde çekilen renkli hava fotoğraflarından üretilmiştir.Yapılar açık çizgilerle gösterilmiştir.

Yükleici Firma : KUTLUBEY HARITA A.Ş.
CETINKAYA İMAR A.Ş.
(Ortak Girişim)

PROJE YÖNETICISI

ALTAN ÇETİNKAYA
Harita Mühendisi

KONTROL

Harita Mühendisi SELİM SAYDAN

Harita Mühendisi KORCAN ERGIN

Harita Mühendisi DİLEK AYDIN

Harita Yüksek Mühendisi HAKAN İLHAN

HALİHAZIR HARİTA ŞEFİ
İSMAİL SEYREK
Harita Mühendisi

PROJE YÖNETICISI

HARİTA ŞUBE MÜDÜRÜ V.
SERHAN ÖNER
Harita Yüksek Mühendisi

G23-c-03-d-1-d

1/1000

Koordinatlar ve pafta bölümlemesi en son güncellenmiş TUTGA'ya bağlı 2005.0 epoğunda, GRS80 elipsoidi ve Transversal Mercator (TM) izdüşümünde düzenlenmiştir.

Mayıs 2010 tarihinde çekilen renkli hava fotoğraflarından üretilmiştir.Yapılar saçak çizgileriyle gösterilmiştir.

Yüklenici Firma : KUTLUBEY HARİTA A.Ş.
ÇETİNKAYA İMAR A.Ş.
(Ortak Girişim)

PROJE YÖNETİCİSİ
ALTAN ÇETİNKAYA
Harita Mühendisi

KONTROL

Harita Mühendisi	SELİM SAYDAN
Harita Mühendisi	DİLEK AYDIN
Harita Yüksek Mühendisi	EŞREF AKIŞ
Harita Yüksek Mühendisi	HAKAN İLHAN

HALİHAZIR HARİTA ŞEFİ
İSMAİL SEYREK
Harita Mühendisi

PROJE YÖNETİCİSİ
HARİTA ŞUBE MÜDÜRÜ V.
BERKAN ÖRÜR
Harita Yüksek Mühendisi

Kocaeli Büyükşehir Belediyesi tarafından Fotogrametrik yöntemle yaptırılan Kocaeli İline ait 1/1000 ölçekli sayısal Halihazır Harita 3194 sayılı İmar Kanunun 7'ta maddesine göre incelendi ve onandı.

09-09-2011

T.C.
KOCAELİ BÜYÜKŞEHİR BELEDİYESİ

Başkan adına
GÖKMEN MENGÜÇ
İmar ve Şehircilik Daire Başkanı

GÖLCÜK İLÇESİ (İhsaniye Beldesi) G23-c-03-d-1-d

KOCAELİ

2014/647

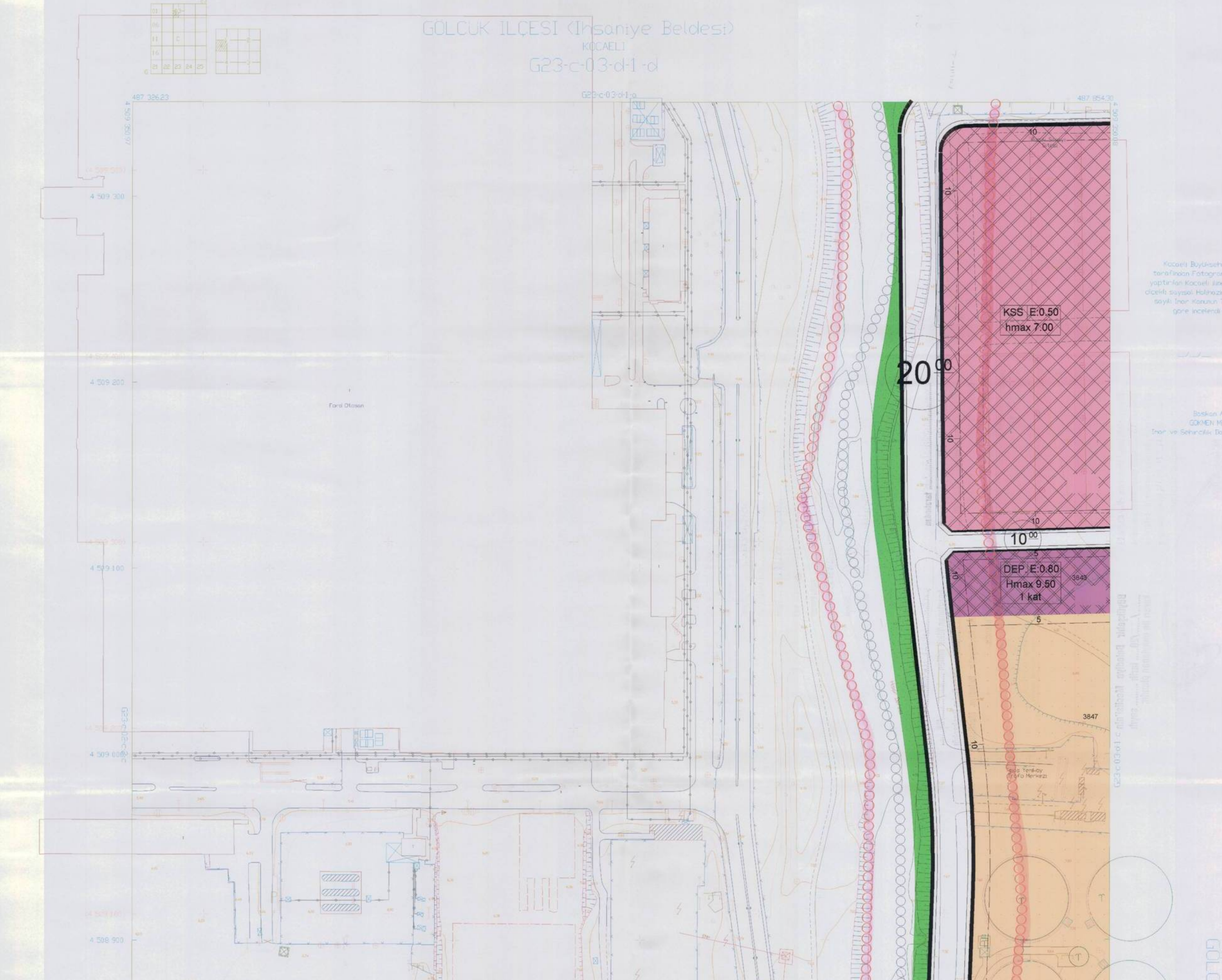

Koordinatlar ve pafta bölümlemesi en son güncellenen TUTGA'ya bağlı 2005.0 epoğunda, GRS80 elipsoidi ve Transversal Mercator (TM) izdüşümünde düzenlenmiştir.

Mayıs 2010 tarihinde çekilen renkli hava fotoğraflarından üretilmiştir. Yapılar saçak çizgileriyle gösterilmiştir.

Yüklenici Firma : KUTLUBEY HARİTA A.Ş.
ÇETİNKAYA İMAR A.Ş.
(Ortak Girişimi)

PROJE YÖNETİCİSİ

ALTAN ÇETİNKAYA
Harita Mühendisi

KONTROL

Harita Mühendisi SELİM SAYDAN

Harita Mühendisi KORCAN ERGİN

Harita Mühendisi DİLEK AYDIN

Harita Yüksek Mühendisi HAKAN İLHAN

HALIHAZIR HARİTA ŞEFİ
İSMAİL SEYREK
Harita Mühendisi

PROJE YÖNETİCİSİ

HARİTA ŞUBE MÜDÜRÜ V.
SERKAN ONUR
Harita Yüksek Mühendisi

G23-c-03-d-4-a

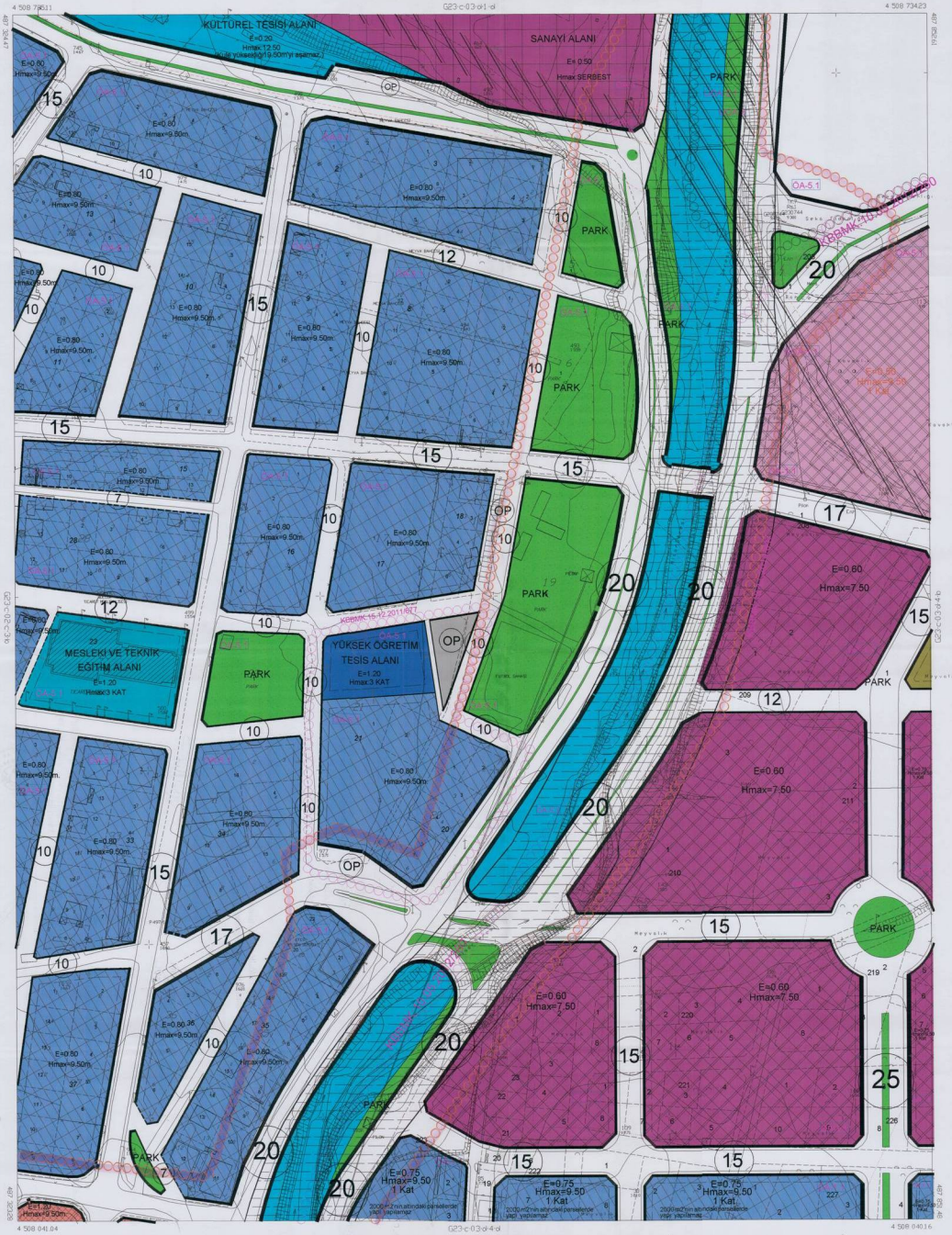

Kocaeli Büyükşehir Belediyesi tarafından Fotogrametrik yöntemle yaptırılan Kocaeli İline ait 1/1000 ölçekli sayısal Halihazır Harita 3194 sayılı İmar Kanunun 7/a maddesine göre incelendi ve onandı.

09-09-2011

Başkan adına
GÖKMEN MENGÜÇ
İmar ve Şehircilik Dairesi Başkanı

GÖLCÜK İLÇESİ (İhsaniye Beldesi) G23-c-03-d-4-a

KOCAELİ

1/1000

Koordinatlar ve pafta bölümlemesi en son güncellenmiş TUTGAYa bağlı 2005,0 epoğunda, GRS80 elipsoidi ve Transversal Mercator (TM) izdüşümünde düzenlenmiştir.

Mayıs 2010 tarihinde çekilen renkli hava fotoğraflarından üretilmiştir.Yapılar sapak çizgileriyle gösterilmiştir.

Yüklenici Firma : KUTLUBEY HARİTA A.Ş.
ÇETİNKAYA İMAR A.Ş.
(Ortak Girişimi)

PROJE YÖNETİCİSİ
ALTAN ÇETİNKAYA
Harita Mühendisi

KONTROL

Harita Mühendisi	SELİM SAYDAN	
Harita Mühendisi	DİLEK AYDIN	
Harita Yüksek Mühendisi	EŞREF AKIŞ	
Harita Yüksek Mühendisi	HAKAN İLHAN	

HALİHAZIR HARİTA ŞEFİ
İSMAİL SEYREK
Harita Mühendisi

PROJE YÖNETİCİSİ
HARİTA ŞUBE MÜDÜRÜ V.
SERKAN ÖRÜR
Harita Yüksek Mühendisi

GÖLCÜK İLÇESİ (İhsaniye Beldesi)

KOCAELİ

G23-c-03-d-4-a

KBBMK 12.12.2013/710
Eğ:20
1kat
10
10
10
Koçeli Büyükşehir Belediye Karaoğlan Fotogrametrik yer yapıtının kapanı ile ilgili olarak 1/100 ölçekli sayısal Haritaya Harita 2 sayılı İmar Kanunu 7/a maddesi gore inceleme ve onandı.
Beşikler Köyü
GÖKHAN MENGÜÇ
İnşaat ve Çevresinde Çalışan Şoförler
Kaynak Çelik Çatılı Yapılar
Epo Pakıtlama
Kaynak Çelik Çatılı Yapılar
Kaynak Çelik Çatılı Yapılar
Kaynak Çelik Çatılı Yapılar

G23-c-03-d-4-c

Kocaeli Büyükşehir Belediyesi tarafından Fotogrametrik yöntemle yaptırılan Kocaeli iline ait 1/1000 ölçeki sayısal Haltıhazır Harita 3194 sayılı İmar Kanunun 7'ıncı maddesine göre incelendi ve onandı.

09 - 09 - 2011

T.C.

Başkan adına
GÖKMEN MENGÜÇ
İmar ve Şehircilik Daire Başkanı

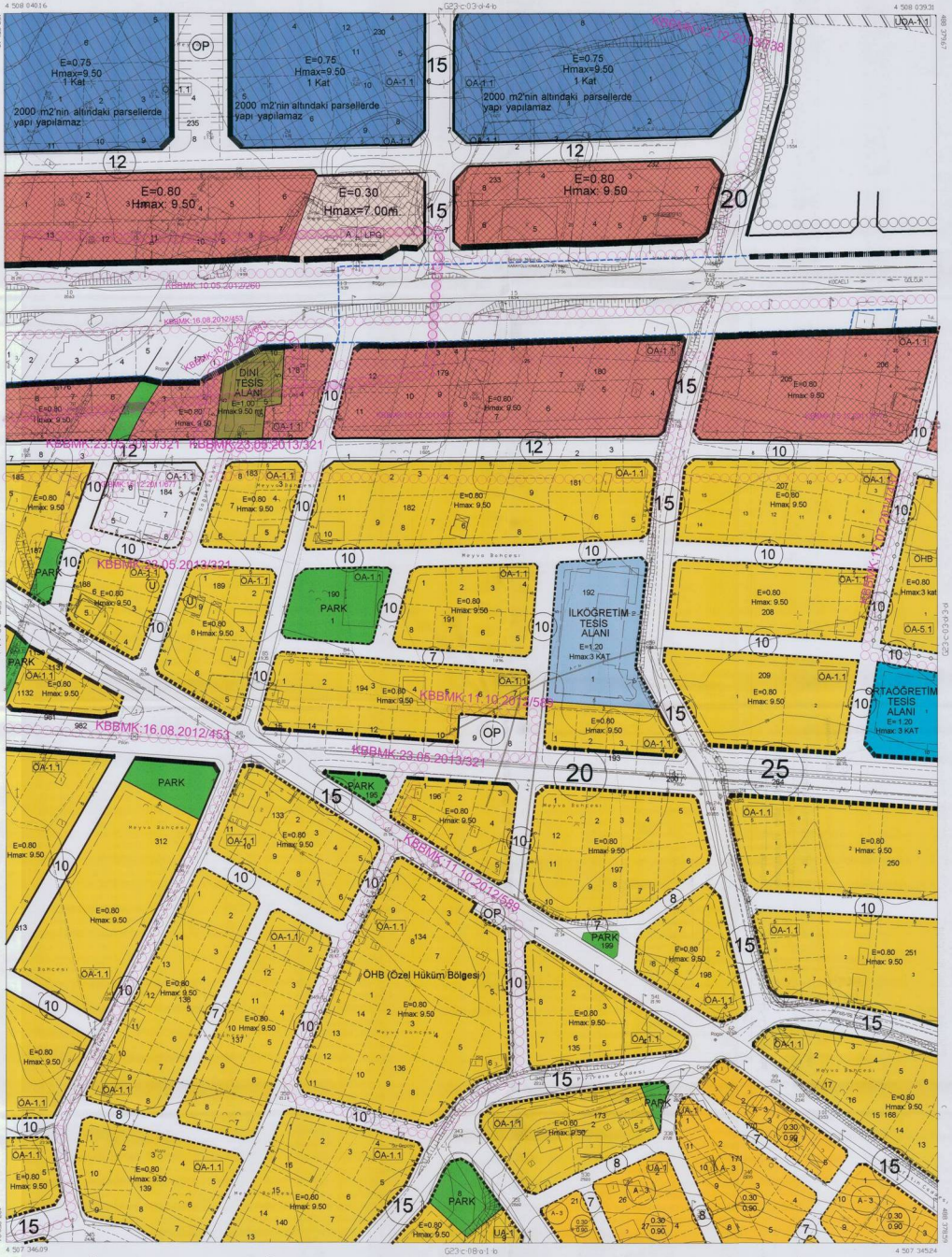

1/1000

GÖLCÜK İLÇESİ (Hisareyn Beldesi) G23-c-03-d-4-c
KOCAELİ

Koordinatlar ve pafta bölümlemesi en son güncellenmiş TUTGA'ya bağlı 2005.0 epoğunda, GRS80 elipsoidi ve Transversal Mercator (TM) izdüşümünde düzenlenmiştir.

Mayıs 2010 tarihinde çekilen renkli hava fotoğraflarından üretilmiştir.Yaplar sapak çizgileriyle gösterilmiştir.

Yüklenici Firma : KUTLUBEY HARİTA A.Ş.
ÇETİNKAYA İMAR A.Ş.
(Ortak Girişimi)

PROJE YÖNETİCİSİ
ALTAN ÇETİNKAYA
Harita Mühendisi

KONTROL

Harita Mühendisi	SELİM SAYDAN	
Harita Mühendisi	DİLEK AYDIN	
Harita Yüksek Mühendisi	EŞREF AKIŞ	
Harita Yüksek Mühendisi	HAKAN İLHAN	

HALİHAZIR HARİTA ŞEFİ
İSMAİL SEYREK
Harita Mühendisi

PROJE YÖNETİCİSİ
HARİTA ŞUBE MÜDÜRÜ V.
SERKAN ÖRÜR
Harita Yüksek Mühendisi

G23-c-03-d-4-d

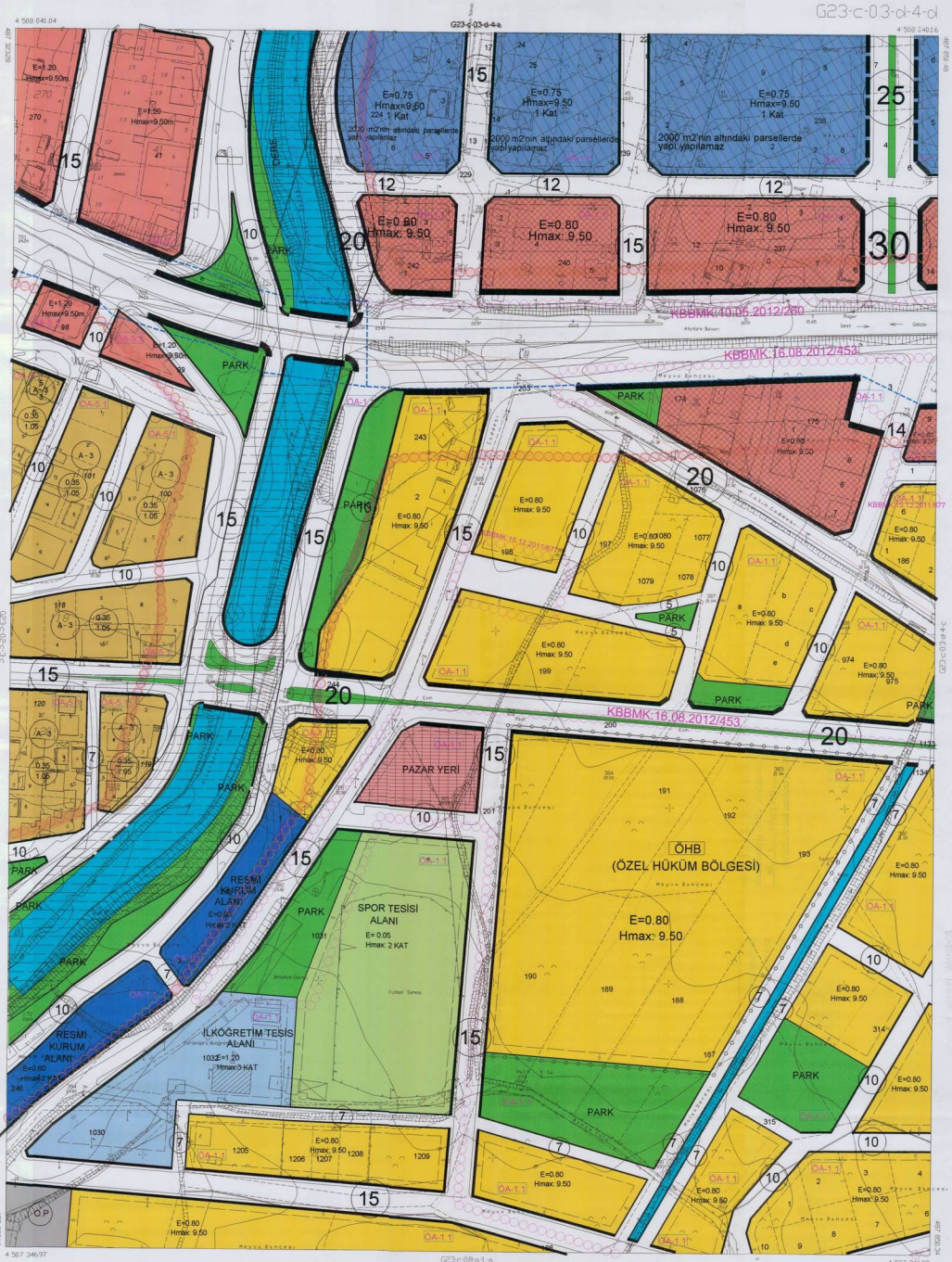

Kocaeli Büyükşehir Belediyesi tarafından Fotogrametrik yöntemle yaptırılan Kocaeli ilne ait 1/1000 ölçekli sayısal Halihazır Harita 3194 sayılı İmar Kanunun 7'ia maddesine göre incelendi ve onandı.

09 - 09 - 2011

Başkan Adına
GÖKMEN MENGÜÇ
İmar ve Şehircilik Daire Başkanı

GÖLCÜK İLÇESİ (Hisareyn Beldesi) G23-c-03-d-4-d

KOCAELİ

1/1000

Koordinatlar ve parfa bölümlemesi en son güncellenmiş TUTGA'ya bağlı 2005.0 epoğunda, GRS80 elipsoidi ve Transversali Mercator (TM) izdüşümünde düzenlenmişlir.

Mayıs 2010 tarihinde çekilen renkli hava fotoğraflarından üretilmişlir.Yapılar saçak çizgileriyle gösterilmişlir.

Yüklenici Firma : KUTLUBEY HARİTA A.Ş.
ÇETİNKAYA İMAR A.Ş.
(Ortak Girişimi)

PROJE YÖNETİCİSİ
ALTAN ÇETİNKAYA
Harita Mühendisi

KONTROL

Harita Mühendisi	SELİM SAYDAN
Harita Mühendisi	DİLEK AYDIN
Harita Yüksek Mühendisi	EŞREF AKIŞ
Harita Yüksek Mühendisi	HAKAN İLHAN

HALİHAZIR HARİTA ŞEFİ
İSMAİL SEYREK
Harita Mühendisi

PROJE YÖNETİCİSİ
HARİTA ŞUBE MÜDÜRÜ V.
SERHAN ÖRÜR
Harita Yüksek Mühendisi